

**UCHWAŁA NR XXV.180.2026
RADY MIEJSKIEJ W STRUMIENIU**

z dnia 23 kwietnia 2026 r.

w sprawie nadania nazwy skwerowi położonemu na terenie miasta Strumień

Na podstawie art. 18 ust. 2 pkt. 13, art. 40 ust. 1, art. 41 ust. 1, art. 42 ustawy z dnia 8 marca 1990 r. o samorządzie gminnym (Dz. U. z 2025 r. poz. 1153, z późn. zm.) po przeprowadzeniu konsultacji oraz na wniosek Burmistrza Strumienia – **Rada Miejska w Strumieniu**

uchwała:

§ 1. Skwerowi położonemu w granicach działki oznaczonej nr: 2609, zlokalizowanej w rejonie ulicy Pocztovej w mieście Strumień nadać nazwę: „**Skwer Macierzy Ziemi Cieszyńskiej**”.

§ 2. 1. Orientacyjną lokalizację skweru przedstawia załącznik nr 1 do niniejszej uchwały.

2. Lokalizację skweru o którym mowa w § 1 oznaczono na mapie ewidencyjnej w skali 1:250 stanowiącej załącznik nr 2 do niniejszej uchwały.

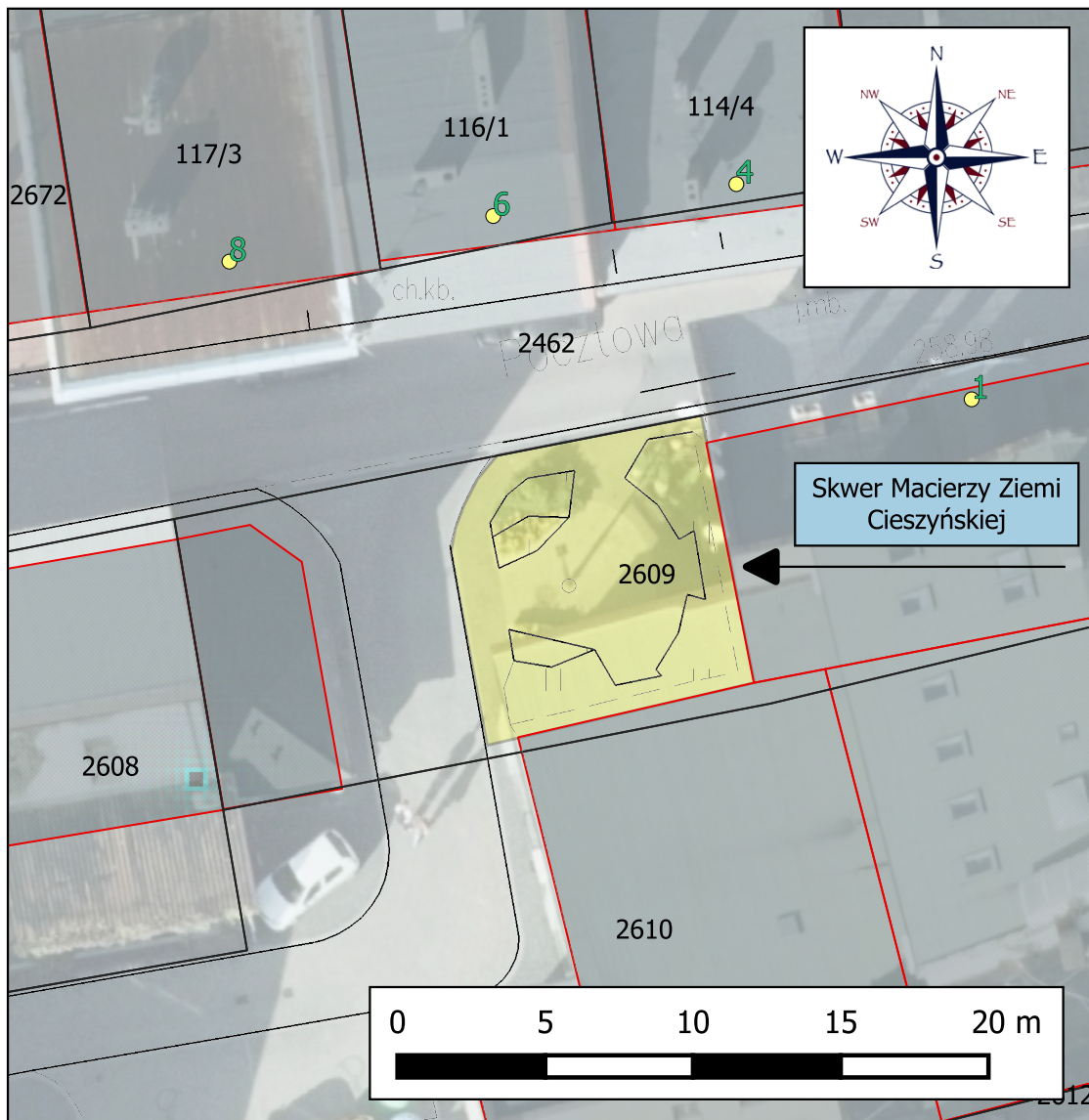
§ 3. Wykonanie uchwały powierza się Burmistrzowi Strumienia.

§ 4. Uchwała wchodzi w życie po upływie 14 dni, od dnia jej ogłoszenia w Dzienniku Urzędowym Województwa Śląskiego.



Przewodniczący Rady

Czesław Greń

Lokalizacja Skweru Macierzy Ziemi Cieszyńskiej



Legenda

-  LOKALIZACJA SKWERU MACIERZY ZIEMI CIESZYŃSKIEJ W GRANICACH DZIAŁKI NR 2609
-  BUDYNKI

LOKALIZACJA: STRUMIEN MIASTO
SKALA 1:250

WYKONAŁ: mgr inż. ŁUKASZ MENDREK

OPRACOWANO NA APLIKACJI:



QGIS 2.0.1. DUFOUR