

Projekt

**UCHWAŁA NR XXV. .2026
RADY MIEJSKIEJ W STRUMIENIU**

z dnia 23 kwietnia 2026 r.

w sprawie nadania nazwy skwerowi położonemu na terenie miasta Strumień

Na podstawie art. 18 ust. 2 pkt. 13, art. 40 ust. 1, art. 41 ust. 1, art. 42 ustawy z dnia 8 marca 1990 r. o samorządzie gminnym (Dz. U. z 2025 r. poz. 1153, z późn. zm.) po przeprowadzeniu konsultacji oraz na wniosek Burmistrza Strumienia – **Rada Miejska w Strumieniu**

uchwała:

§ 1. Skwerowi położonemu w granicach działki oznaczonej nr: 2609, zlokalizowanej w rejonie ulicy Pocztovej w mieście Strumień nadać nazwę: „**Skwer Macierzy Ziemi Cieszyńskiej**”.

§ 2. 1. Orientacyjną lokalizację skweru przedstawia załącznik nr 1 do niniejszej uchwały.

2. Lokalizację skweru o którym mowa w § 1 oznaczono na mapie ewidencyjnej w skali 1:250 stanowiącej załącznik nr 2 do niniejszej uchwały.

§ 3. Wykonanie uchwały powierza się Burmistrzowi Strumienia.

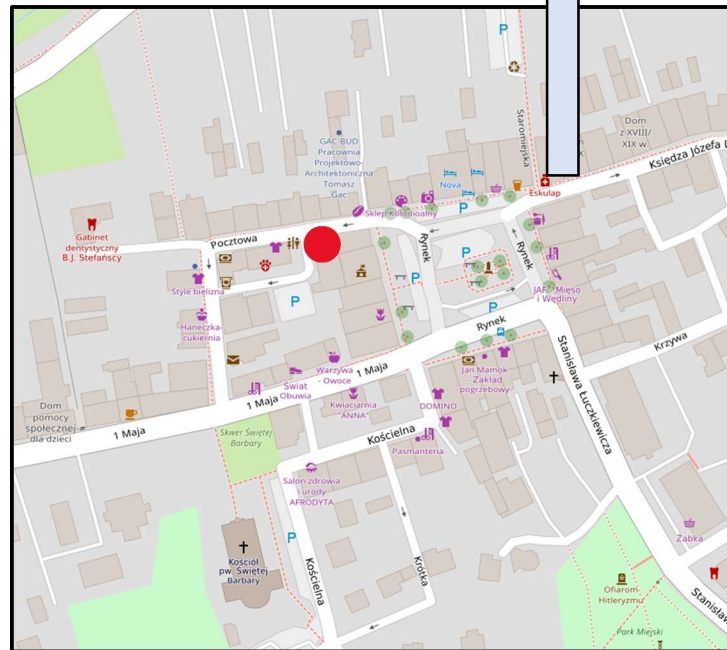
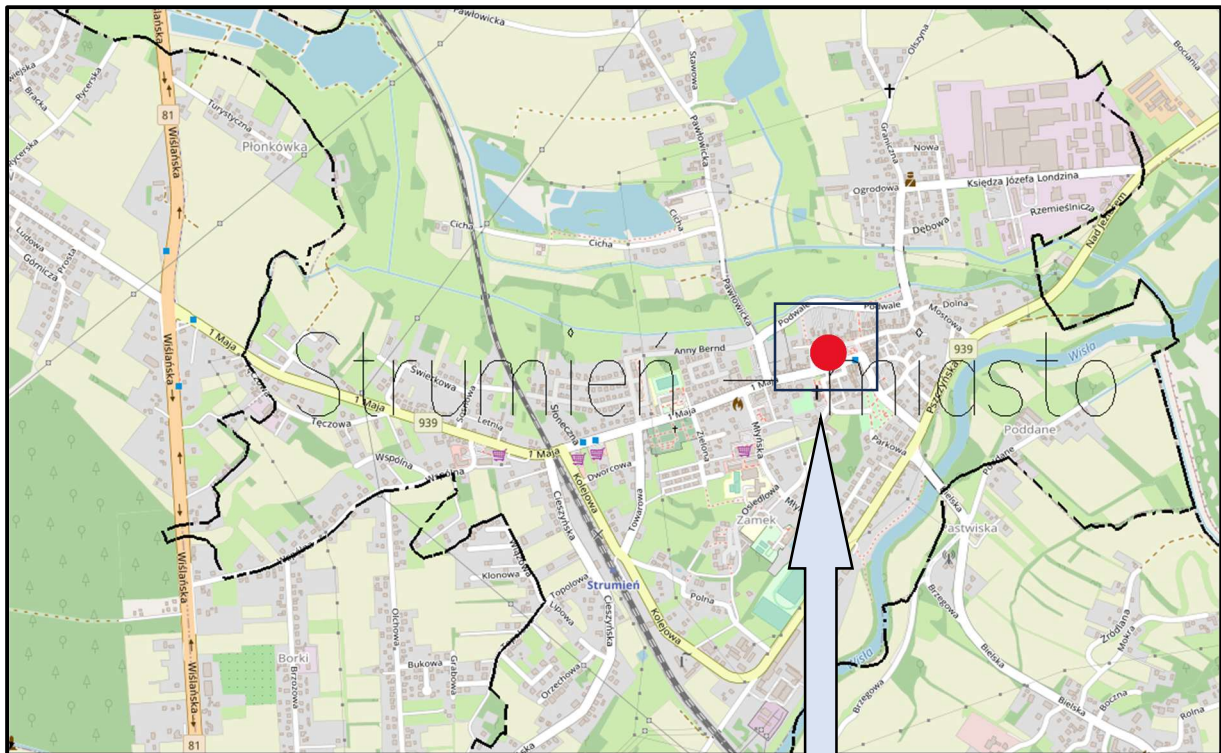
§ 4. Uchwała wchodzi w życie po upływie 14 dni, od dnia jej ogłoszenia w Dzienniku Urzędowym Województwa Śląskiego.

Przewodniczący Rady

Czesław Greń

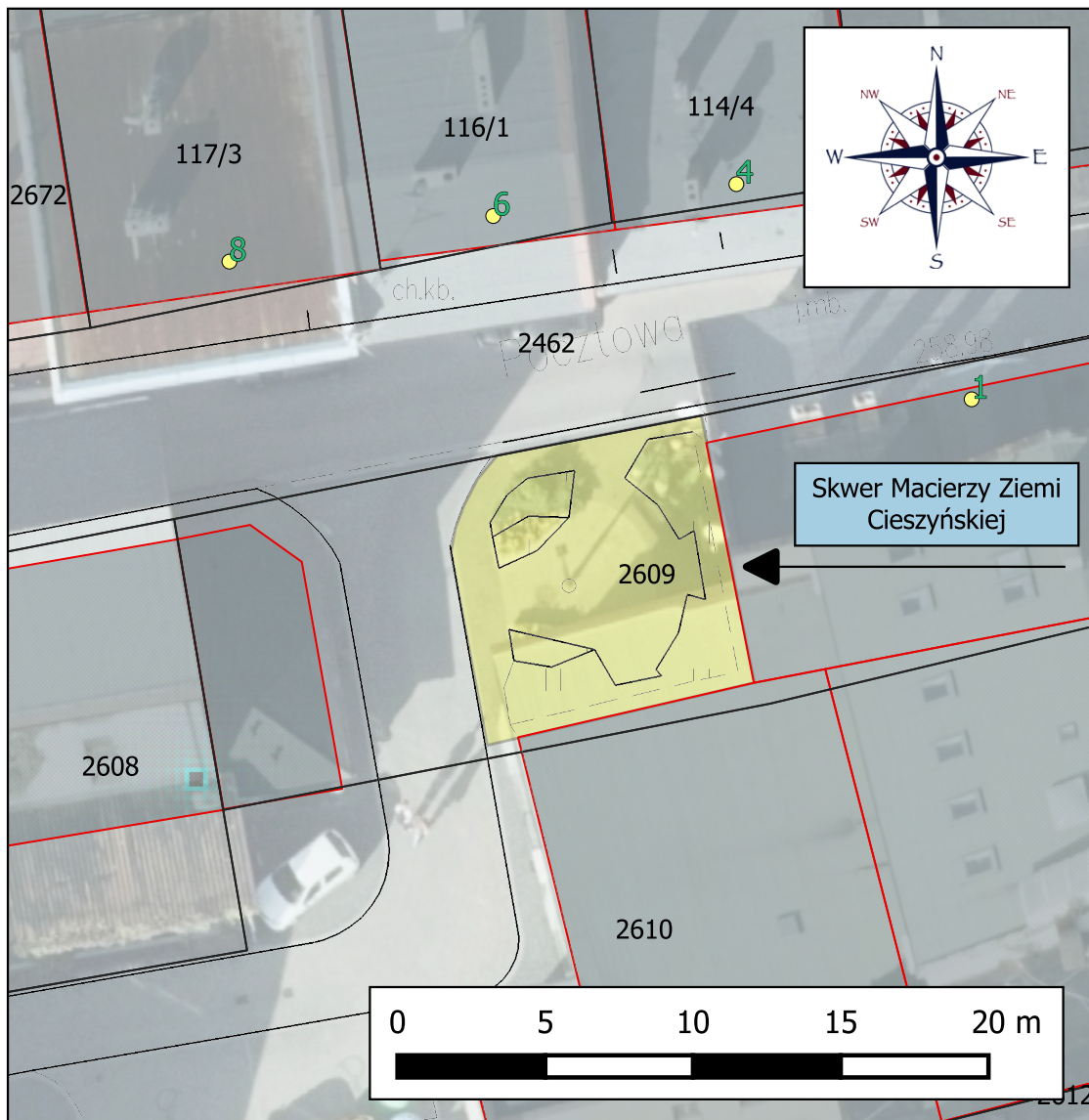
Załącznik nr 1 do uchwały nr XXV. .2026
Rady Miejskiej w Strumieniu
z dnia 23 kwietnia 2026 r.

Orientacyjna lokalizacja Skweru Macierzy Ziemi Cieszyńskiej



● Orientacyjna lokalizacja Skweru Macierzy Ziemi Cieszyńskiej

Lokalizacja Skweru Macierzy Ziemi Cieszyńskiej



Legenda	
■ LOKALIZACJA SKWERU MACIERZY ZIEMI CIESZYŃSKIEJ W GRANICACH DZIAŁKI NR 2609	
■ BUDYNKI	
LOKALIZACJA: STRUMIEŃ MIASTO SKALA 1:250	OPRACOWANO NA APLIKACJI:
WYKONAŁ: mgr inż. ŁUKASZ MENDREK	 QGIS 2.0.1. DUFOUR

Uzasadnienie

do projektu uchwały w sprawie nadania nazwy skwerowi położonemu na terenie miasta Strumień

W dniu 09.06.2025 r. do tutejszego urzędu wpłynął wniosek Radnego Rady Miejskiej w Strumieniu o wprowadzenie nazwy dla skweru zlokalizowanego na działce oznaczonej w operacie EGiB numerem działki 2609. Przedmiotowy skwer zlokalizowany jest tuż za budynkiem mieszkalnym Rynek 5 i sąsiaduje bezpośrednio z ul. Pocztową.

Skwer ten zlokalizowany jest w granicach nieruchomości stanowiącej własność Gminy Strumień w trwałym zarządzie ZGKiM w Strumieniu. Stanowi on ogólnodostępną przestrzeń publiczną wyposażoną w urządzenia małej architektury takie jak: ławeczki, klomby, tablica informacyjna, oświetlenie itp. Wnioskodawca w swym piśmie zaproponował nazwę: „**Skwer Macierzy Ziemi Cieszyńskiej**”.

Z uwagi na aktualne zagospodarowanie przedmiotowego terenu, jego lokalizację przestrzenną oraz jego charakter, podjęto decyzję o wprowadzeniu nazwy dla tego skweru.

Zgodnie z przepisami art. 18 ust. 2 pkt. 13 ustawy z dnia 18 marca 1990r. o samorządzie gminnym, (Dz. U. z 2025 r. poz. 1153 z późn. zm.) do zadań rady gminy należy między innymi podejmowanie uchwał w sprawie nadawania nazw ulic, placów czy **skwerów**.

Pismem z dnia 15.03.2026 r., Rada Mieszkańców Miasta Strumień zaopiniowała pozytywnie proponowaną nazwę dla przedmiotowego skweru.

Projekt niniejszej uchwały poddany był konsultacjom z organizacjami pozarządowymi na podstawie Zarządzenia nr 655.2026 z dnia 24.03.2026 r.

Konsultacje trwały od dnia 25.03.2026 r. do dnia 08.04.2026 r. Do upływu terminu wskazanego w ogłoszeniu (tj. 08.04.2026 r.) nie wpłynęły żadne opinie od podmiotów uprawnionych do udziału w konsultacjach wyżej wymienionych aktów prawa miejscowego.

Podjęcie projektowanej uchwały jest więc uzasadnione.