

UCHWAŁA NR XXIV.174.2026
RADY MIEJSKIEJ W STRUMIENIU

z dnia 26 marca 2026 r.

w sprawie nazw ulic w miejscowości Strumień oraz Bąków

Na podstawie art. 18 ust. 2 pkt. 13, art. 40 ust. 1, art. 41 ust. 1, art. 42 ustawy z dnia 8 marca 1990 r. o samorządzie gminnym (t.j. Dz. U. z 2025 r. poz. 1153, z późn. zm.), po przeprowadzeniu konsultacji oraz na wniosek Burmistrza Strumienia – **Rada Miejska w Strumieniu**

uchwała:

§ 1. 1. Odcinkowi drogi publicznej – krajowej nr DK 81 (droga klasy GP), zlokalizowanemu w miejscowości Strumień nadać nazwę ulicy: „**Wiślańska**”.

2. Odcinkowi drogi publicznej – krajowej nr DK 81 (droga klasy GP), zlokalizowanemu w miejscowości Strumień nadać nazwę ulicy: „**Wiślańska**”.

3. Odcinkowi drogi publicznej – powiatowej nr 2633 S (droga klasy Z), zlokalizowanemu w miejscowości Strumień nadać nazwę ulicy: „**Bielska**”.

4. Odcinkowi drogi publicznej - wojewódzkiej nr 938 (droga klasy G), zlokalizowanemu w miejscowości Bąków nadać nazwę ulicy: „**Katowicka**”.

§ 2. 1. Orientacyjną lokalizację ulicy, o której mowa w § 1 pkt 1 przedstawiono na załączniku nr 1 do niniejszej uchwały.

2. Orientacyjną lokalizację ulicy, o której mowa w § 1 pkt 2 przedstawiono na załączniku nr 2 do niniejszej uchwały.

3. Orientacyjną lokalizację ulicy, o której mowa w § 1 pkt 3 przedstawiono na załączniku nr 3 do niniejszej uchwały.

4. Orientacyjną lokalizację ulicy, o której mowa w § 1 pkt 4 przedstawiono na załączniku nr 4 do niniejszej uchwały.

§ 3. 1. Przebieg ulicy, o której mowa w § 1 pkt 1 oznaczono na mapie ewidencyjnej w skali 1:2000 stanowiącej załącznik nr 5 do niniejszej uchwały.

2. Przebieg ulicy, o której mowa w § 1 pkt 2 oznaczono na mapie ewidencyjnej w skali 1:2000 stanowiącej załącznik nr 6 do niniejszej uchwały.

3. Przebieg ulicy, o której mowa w § 1 pkt 3 oznaczono na mapie ewidencyjnej w skali 1:2000 stanowiącej załącznik nr 7 do niniejszej uchwały.

4. Przebieg ulicy, o której mowa w § 1 pkt 4 oznaczono na mapie ewidencyjnej w skali 1:2000 stanowiącej załącznik nr 8 do niniejszej uchwały.

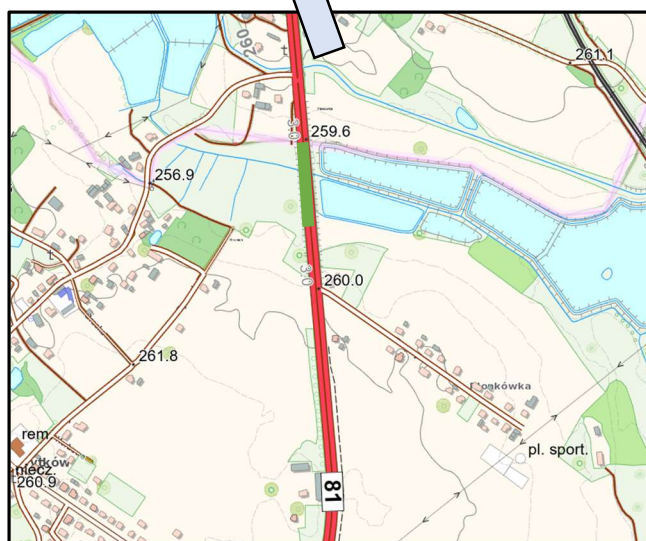
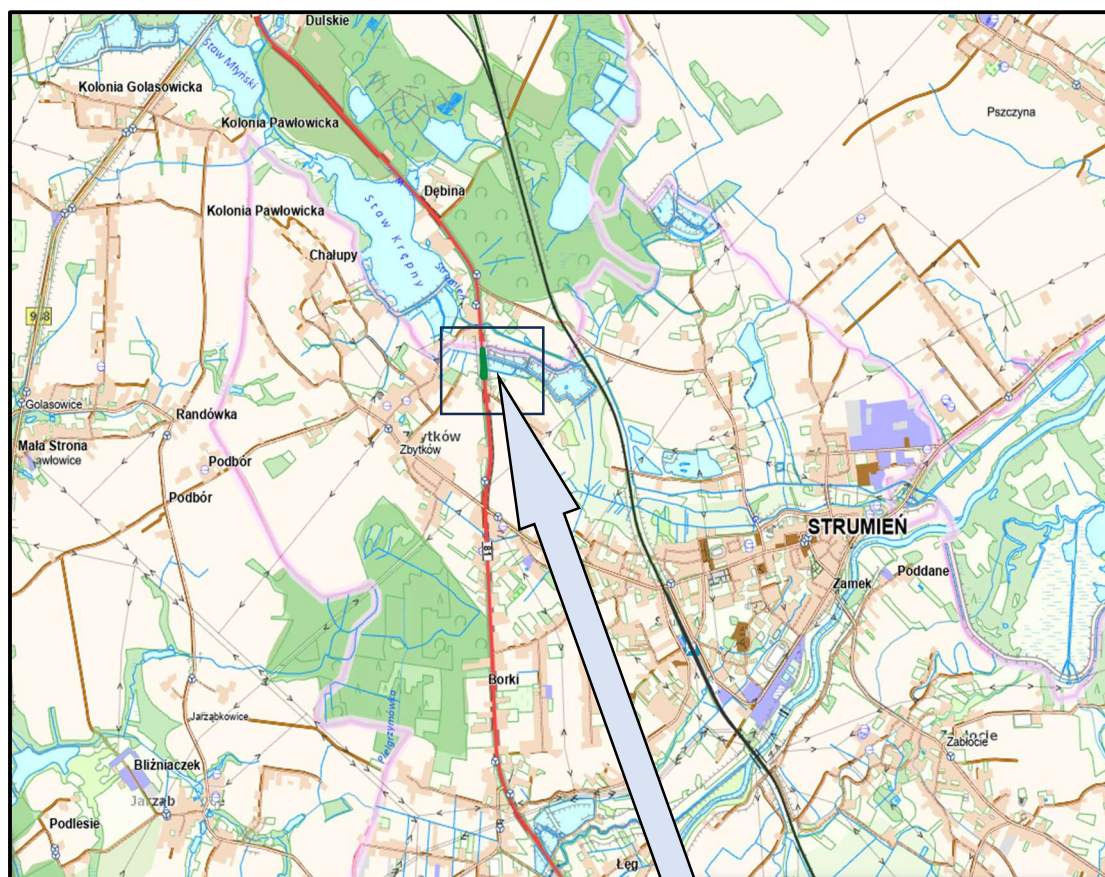
§ 4. Wykonanie uchwały powierza się Burmistrzowi Strumienia.


§ 5. Uchwała wchodzi w życie po upływie 14 dni, od dnia jej ogłoszenia w Dzienniku Urzędowym Województwa Śląskiego.

Przewodniczący Rady

Czesław Greń

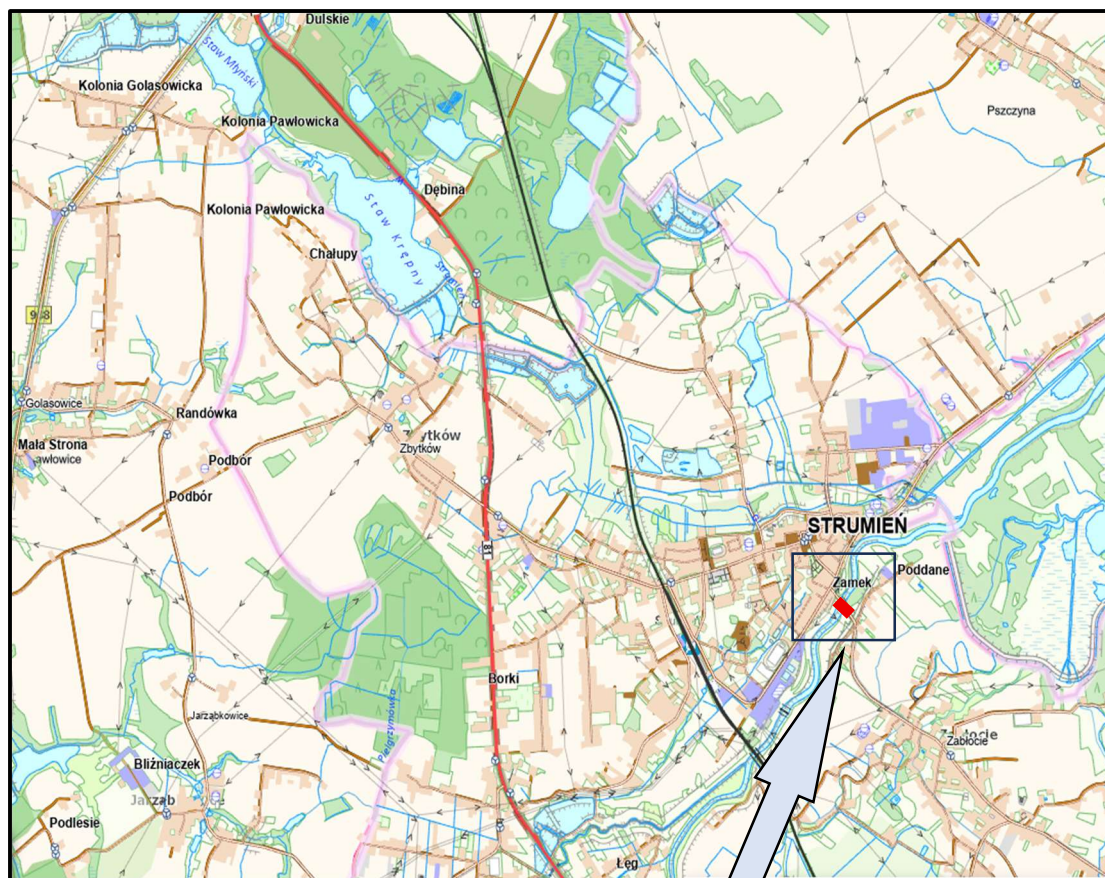
Orientacyjna lokalizacja ulicy Wiślańskiej w ciągu fragmentu drogi krajowej DK 81 w Strumieniu




 Orientacyjna lokalizacja ulicy Wiślańskiej w ciągu drogi DK 81 w miejscowości Strumień

Załącznik nr 3 do uchwały Nr XXIV.174.2026
Rady Miejskiej w Strumieniu
z dnia 26 marca 2026 r.

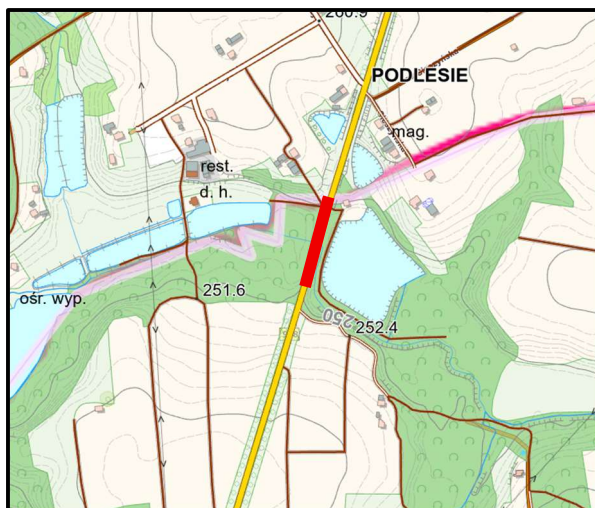
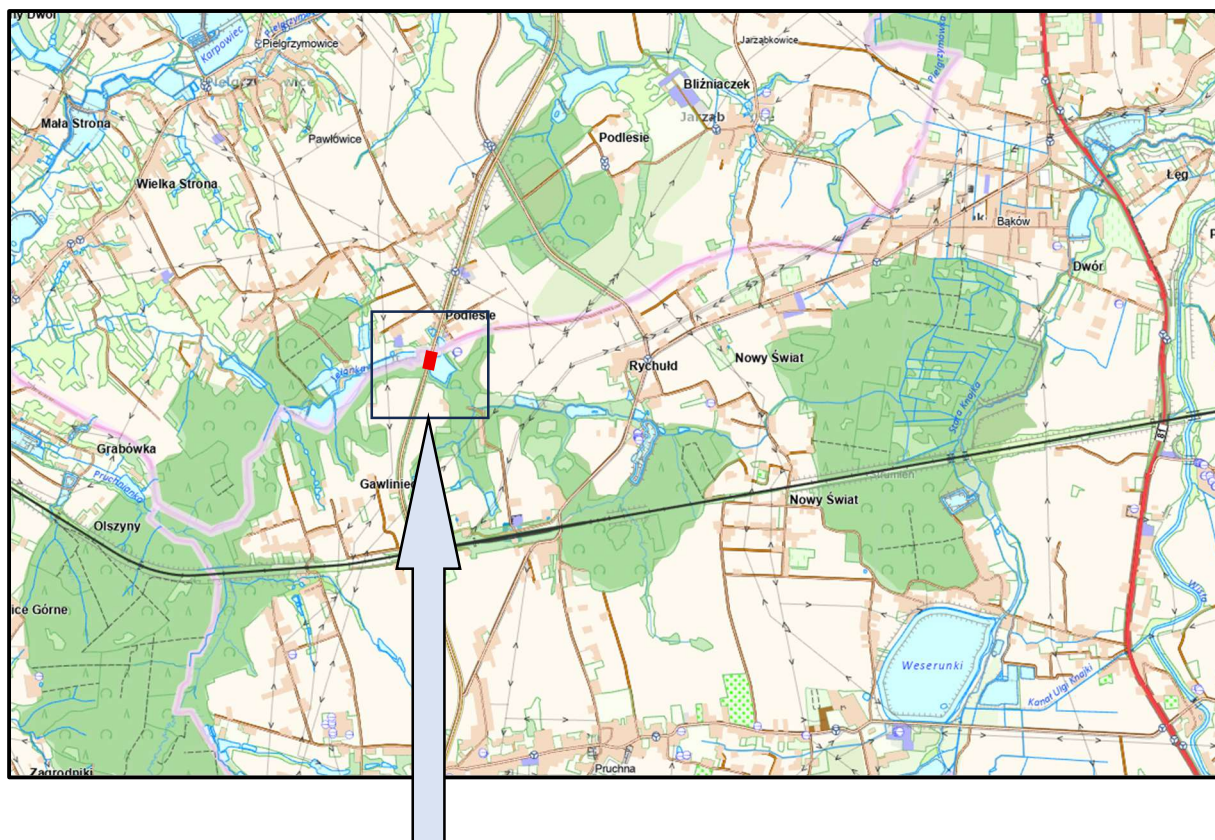
Orientacyjna lokalizacja ulicy Bielskiej w ciągu fragmentu drogi powiatowej nr 2633 S w Strumieniu




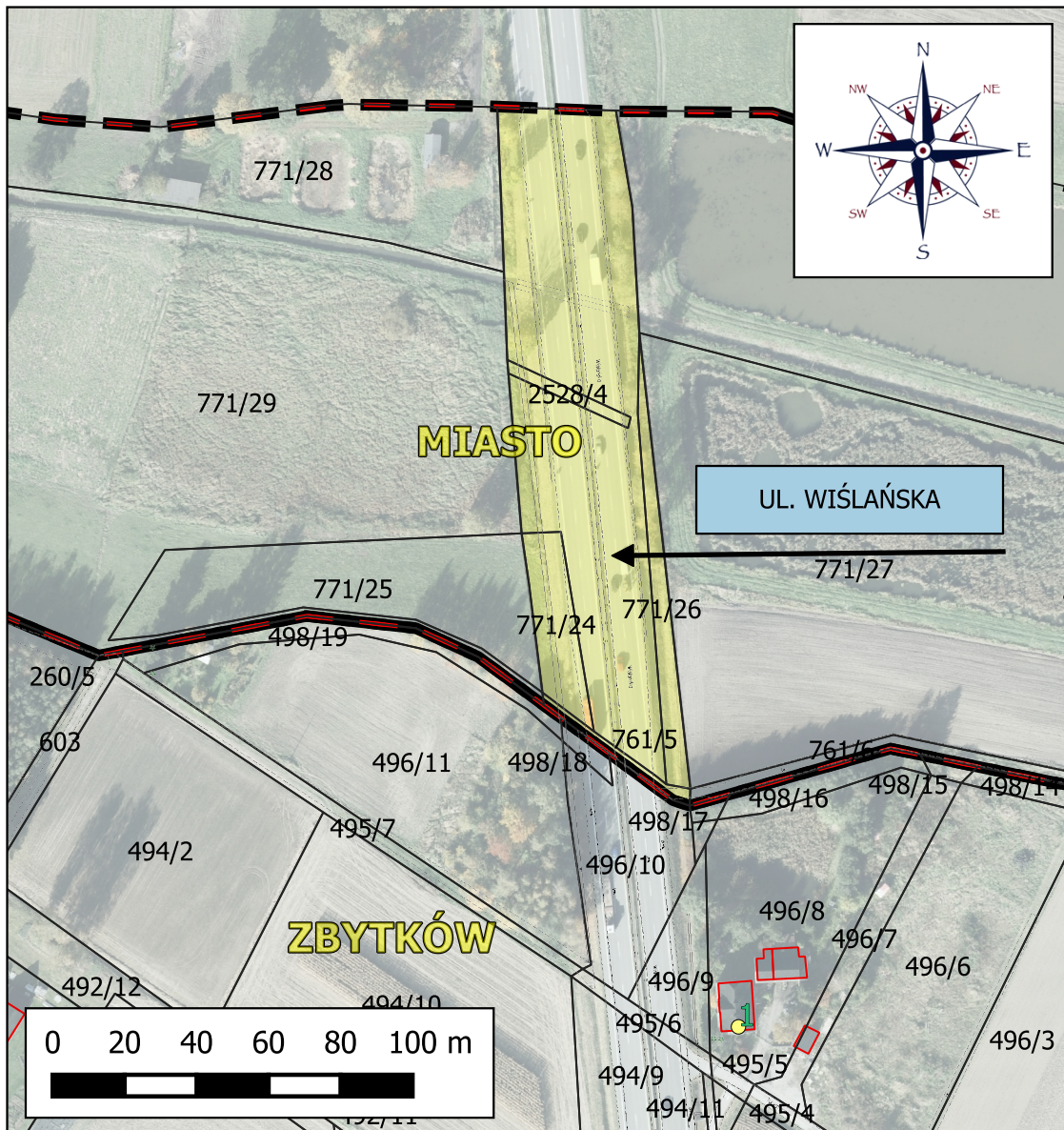
 Orientacyjna lokalizacja ulicy Bielskiej w ciągu drogi powiatowej nr 2633 S w miejscowości Strumień

Załącznik nr 4 do uchwały Nr XXIV.174.2026
Rady Miejskiej w Strumieniu
z dnia 26 marca 2026 r.

Orientacyjna lokalizacja ulicy Katowickiej w ciągu fragmentu drogi wojewódzkiej nr DW 938 w Bąkowie



 Orientacyjna lokalizacja ulicy Katowickiej w ciągu drogi wojewódzkiej DW 938 w miejscowości Bąków



Legenda

 PRZEBIEG ULICY WIŚLAŃSKIEJ W STRUMIENIU
W CIĄGU DROGI KRAJOWEJ DK 81

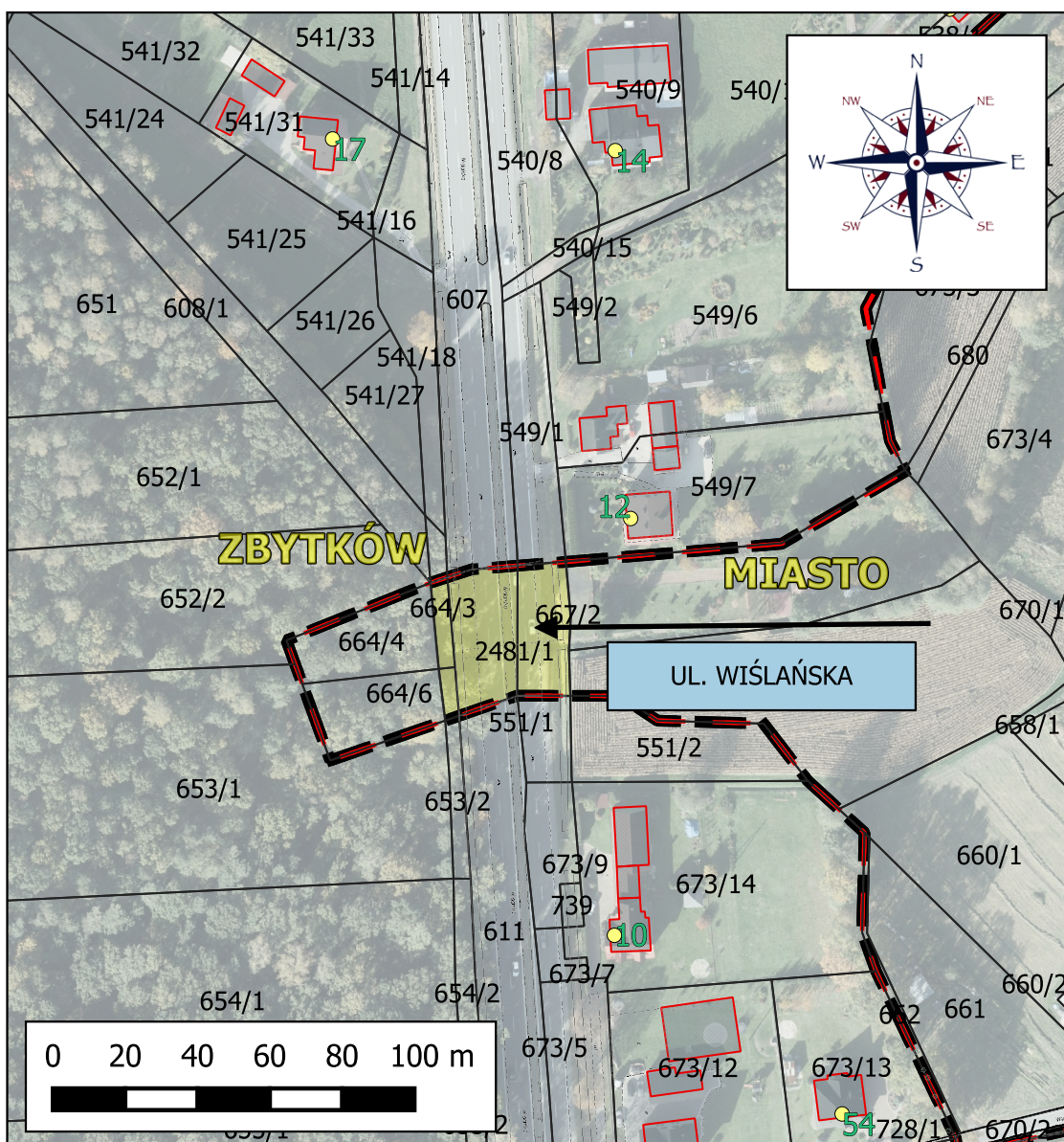
LOKALIZACJA: OBRĘB MIASTO
SKALA 1:2000

WYKONAŁ: mgr inż. ŁUKASZ MENDREK

OPRACOWANO NA APLIKACJI:



QGIS 2.0.1. DUFOR



Legenda

 PRZEBIEG ULICY WIŚLAŃSKIEJ W STRUMIENIU
W CIĄGU DROGI KRAJOWEJ DK 81

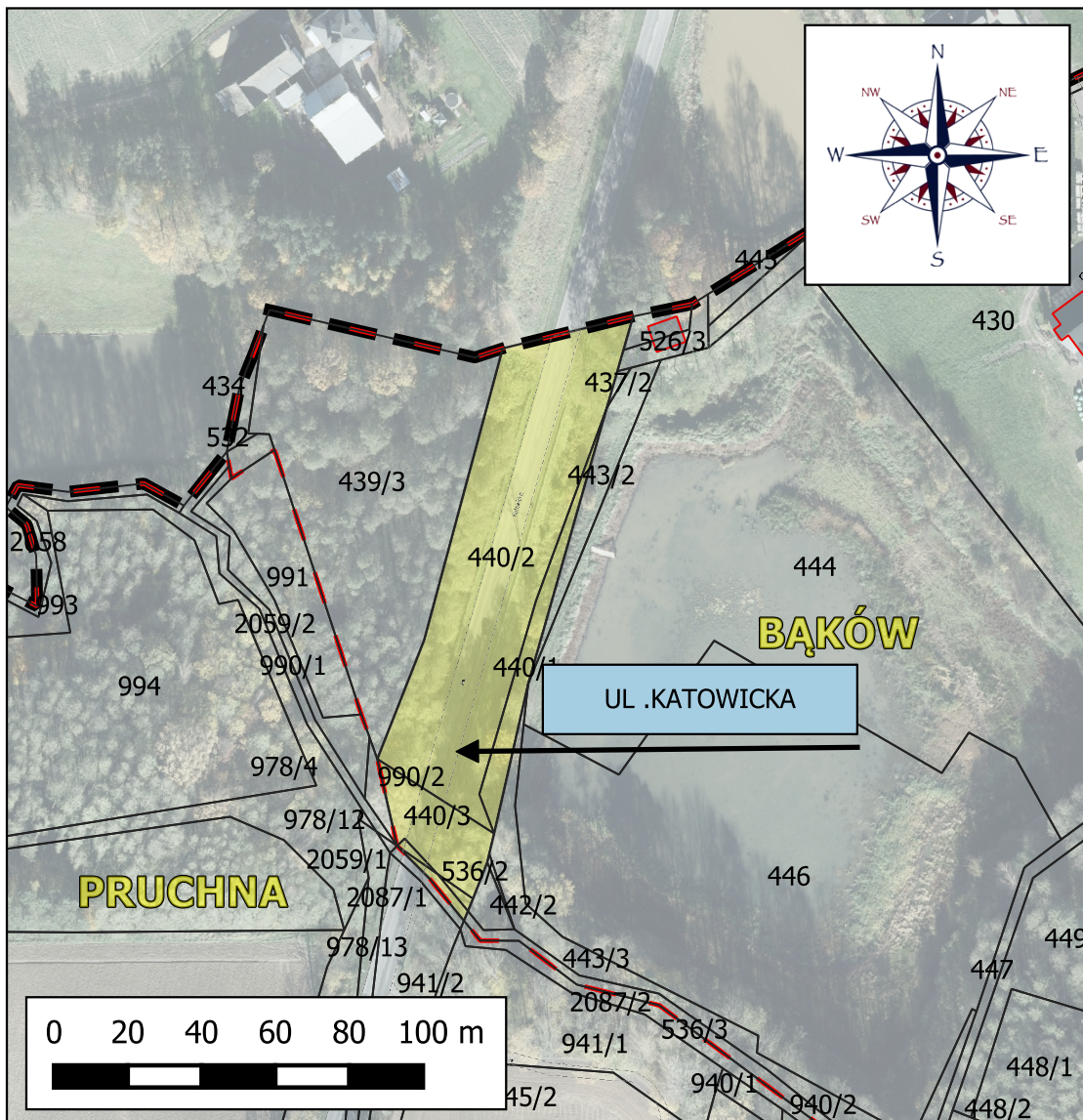
LOKALIZACJA: OBRĘB MIASTO
SKALA 1:2000

WYKONAŁ: mgr inż. ŁUKASZ MENDREK

OPRACOWANO NA APLIKACJI:



QGIS 2.0.1. DUFOR



Legenda

-  PRZEBIEG ULICY KATOWICKIEJ W BĄKOWIE
W CIĄGU DROGI WOJEWÓDZKIEJ NR 938

LOKALIZACJA: OBRĘB BĄKÓW
SKALA 1:2000

WYKONAŁ: mgr inż. ŁUKASZ MENDREK

OPRACOWANO NA APLIKACJI:



QGIS 2.0.1. DUFOR